

17 Notre Dame de l'Épine

Parking de la Mairie de La Crique
4km - 1h00 - Difficulté :

Dès le point de départ, vous serez admiratif sur la richesse patrimoniale de La Crique : le château du XIX^{ème} siècle, l'église Sainte-Trinité en grès et silex, les croix, l'ancien presbytère (mairie actuelle) sans oublier la chapelle Notre-Dame de l'Épine.

18 Le Mont Roty

Parking de la Mairie de Cressy
8km - 2h00 - Difficulté :

Après une visite à la ferme pédagogique Les Vieilles Rues, vous cheminerez sereinement dans les plaines agricoles de cette commune. Vous observerez une vue panoramique dominante sur la vallée de la Varenne.

19 Le Péret

Parking de la Mairie de Cropus
8km - 2h00 - Difficulté :

Vous traverserez les cultures locales et rencontrerez sûrement de petits animaux sauvages. Sur votre chemin, vous pourrez vous procurer des produits laitiers à la Ferme du Petit Péret. Au hameau de Fréval, vous apercevrez une grange du XVIII^{ème} siècle ainsi qu'un ancien bunker allemand semblable à celui du Val Ygot (Ardouval).

20 Le Père Antoine


Hêtre «Le Père Antoine»,
Hameau La Mare du Four aux Grandes Ventes
10km - 2h30 - Difficulté :

D'un point de départ «remarquable», vous serez surpris par l'atmosphère paisible qui règne en forêt d'Eawy. Vous contournez la pépinière des Essarts et si vous disposez de jumelles, vous pourrez apercevoir l'élevage de bisons de Muchedent.

Les berges de la Varenne



Ça vaut le détour...



Le Val Ygot

• Le Val Ygot

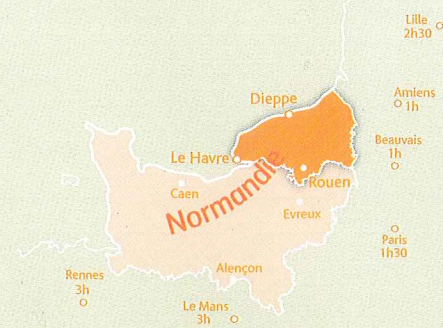
Camouflé au cœur de la forêt d'Eawy, vous découvrirez le site du Val Ygot, première génération de base de lancement de V1. Sur ce lieu de mémoire, vous serez plongé dans l'une des périodes les plus tragiques de notre histoire. Vous serez surpris de l'atmosphère sereine qui y demeure et ému par la statue d'une mère éplorée.

• Les chapelles

Telle la chapelle Saint-Étienne blottie dans la forêt ou la chapelle Notre Dame de l'Épine perchée sur une colline, vous apprécierez notre charmant petit patrimoine dont la découverte peut se transformer en une véritable chasse au trésor. Vous serez étonné par la particularité de chacune de ces bâtisses religieuses.

• Rêve de Bisons

Pour les amateurs de véritable dépaysement, il vous sera possible de partir en safari à l'orée de la forêt d'Eawy. Vous trouverez à 10mn des Grandes Ventes un univers atypique en Normandie : un élevage de bisons canadiens. Le site « Rêve de Bisons » (Muchedent) vous propose des visites en 4x4, des séjours en tipis ainsi que de savoureux repas/plats naturels à base de viande de bison à déguster sur place.



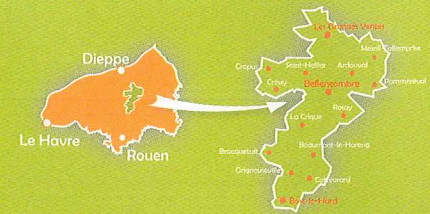
SEINE-MARITIME, LA VIE GRANDEUR NATURE !

La Seine-Maritime se reflète dans un éclat de vert et s'illumine des reflets de l'eau sous toutes ses formes. Les vastes forêts, les petites rivières, les méandres de la Seine, les falaises de la côte d'Albâtre, les vallées, les valleuses ... et toujours un nouveau chemin ...

A pied, à vélo et à cheval, la Seine-Maritime offre à tous plus de 4000 kilomètres de randonnée, de la balade familiale à l'escapade de plusieurs jours. Arpentez les chemins, explorez les forêts, sillonnez la campagne, admirez la mer et ses falaises uniques en France ... des vues panoramiques à vous couper le souffle !

Au fil des saisons, laissez votre cœur battre au rythme de la nature !

Seine-Maritime Tourisme
Tél. : 02 35 12 10 10 - www.seine-maritime-tourisme.com



La Forêt d'Eawy et ses alentours

Étendue sur plus de 7 000 hectares, la forêt d'Eawy (prononcé é-a-vi) est considérée comme l'une des plus belles hêtraies d'Europe. Sa déclivité offre un incomparable panorama sur une longueur de 14km par l'Allée rectiligne des Limousins.

Longeant ce superbe massif forestier, la vallée de la Varenne ravira vos sens non seulement par sa biodiversité prolifique mais également par ses richesses architecturales. Cette vallée est d'autant plus attractive qu'elle inspire de nombreux artisans d'art tels des sculpteurs sur bois ou des peintres de renommée.

Ces magnifiques paysages sont jalonnés de nombreux sentiers balisés qui vous mèneront vers nos charmantes et authentiques communes rurales où vous pourrez visiter l'une de nos fermes pédagogiques.

Que vous soyez à pied, en vélo ou à cheval, la découverte de la culture, du patrimoine et du terroir de ce petit territoire normand enchantera à chaque instant votre promenade.


Communauté de Communes
du Bosc d'Eawy - Les Grandes Ventes - 76950
Tél. : 02 35 83 21 24 www.ot-bosceawy.fr



Seine-Maritime Tourisme

Conception impression Imprimerie SNEIP - 02 32 91 71 41 - www.sneip.fr - Imprimé sur papier recyclé - Crédit photos : Bernard CAUX, Stéphane BOUVIER

Pays de Bray La Forêt d'Eawy et ses alentours



Allée des Limousins



20 CIRCUITS
DE RANDONNÉE A PIED
DE 2,5 KM A 12 KM



Toutes les couleurs
de la Normandie

www.seine-maritime-tourisme.com

Forêt d'Eawy et ses alentours

1 Les Hauts Champs

Église des Grandes Ventes
4km - 1h00 - Difficulté :

Cette boucle vous fera découvrir le charme d'une petite commune rurale en harmonie avec la nature.

2 Le Goulet

Église des Grandes Ventes
6,5km - 1h40 - Difficulté :

A la lisière des Hautes Bréhoulles, vous aurez peut-être la chance d'apercevoir un bison ou un cervidé de l'élevage de «Rêve de Bisons» (Muchedent).

3 La Fresnaye

Parking du terrain omnisports de Saint Hellier
7,5km - 2h00 - Difficulté :

Vous partirez à la découverte de magnifiques paysages : les berges de la Varenne, les plaines agricoles et la forêt qui donneront au parcours des ambiances contrastées. Le carrefour de la Réformation vous informera sur la diversité mycologique forestière.

4 La Réformation

Carrefour du Châtelet
4,5km - 1h00 - Difficulté :

Toute l'année, vous pourrez apprécier le rythme des saisons en milieu forestier. Vous emprunterez l'Allée des Limousins et aurez une vue surprenante sur cette traversée rectiligne.



Bracquetuit

5 Le Châtelet

Carrefour du Châtelet
10km - 2h30 - Difficulté :

Au cours de votre randonnée, vous dominerez la vallée de la Varenne. En fin de parcours, vous serez surpris par les ravines creusées lors de fortes pluies.

6 Les Six Frères

Église d'Ardouval
8,5km - 2h00 - Difficulté :

Partez à la rencontre de la vie d'une petite commune rurale. Dès le point de départ, vous apprécierez ses richesses touristiques avec l'église Sainte-Marguerite et l'atelier-boutique «Côté Lin». Vous poursuivrez votre randonnée en lisière de forêt.

7 Le Val Ygot

Église d'Ardouval
10km - 2h30 - Difficulté :

Au fur et à mesure de votre balade, vous découvrirez certains des sites touristiques du Bosc d'Eawy : la forêt d'Eawy, le site de mémoire du Val Ygot, un conservatoire fruitier (Les Mille Fleurs), des centres équestres et bien d'autres encore.

8 Le Cheval Rouge

Église de Pommeréval
12km - 3h00 - Difficulté :

Avant de prendre la marche, n'oubliez pas de bien observer le clocher de l'église Saint-Nicolas, il se peut qu'il vous rappelle une tour italienne. Tout au long de cette boucle, vous pourrez admirer la variété des paysages : forêt, plaine, vallée sèche ..., et le charme des villages traversés.

9 La Heuze

Parking rue du Cimetière de Bellescambre
10km - 2h30 - Difficulté :

Vous commencerez votre circuit par deux points de vue admirables. Avant de rejoindre le château de La Heuze, par un petit détour, vous pourrez apercevoir sur votre droite la chèvrerie du Val de Bures (vente de fromages). En passant par Saint-Martin, pensez à vous arrêter à l'atelier de loisirs créatifs : «C'est moi qui l'effet».

10 Le Val Saint-Etienne

Parking du musée de la Pomme et du Cidre à Rosay
6,5km - 1h40 - Difficulté :

Après une visite au Musée, repartez à la découverte du Val Saint-Etienne qui vous mènera vers de remarquables richesses. Sur le chemin du retour, vous passerez à proximité du Golf de Saint-Saëns.

11 La Plaine du Réel

Parking de la Mairie de Bosc-le-Hard
4,5km - 1h00 - Difficulté :

Vous passerez devant la Plaine dominée par son château que vous apercevrez sur votre droite. A la fin de cette promenade, n'oubliez pas de vous arrêter à la Ferme du Réel pour remplir votre panier de délicieux produits naturels.

12 La Plaine de la Rue Vilaine

Parking de la Mairie de Bosc-le-Hard
4,5km - 1h00 - Difficulté :

Vous parcourez une boucle facile à travers la Rue Vilaine et terminerez votre randonnée par un sentier pédagogique sur l'eau.



La floraison des digitales

13 Le Bois de la Motte

Église de Cottévrard
2,5km - 0h35 - Difficulté :

Partez à la découverte d'un riche patrimoine historique au cœur du village avec l'église Saint-Nicolas, l'ancien prieuré, l'ancien presbytère, la motte féodale et le logis de ferme.

14 La Plaine du Moulin

Église de Grigneuseville
5,5km - 1h15 - Difficulté :

Vous traverserez les plaines des deux hameaux qui vous mèneront vers la flore parfumée et structurée des Jardins d'Agapanthe, où niche un petit édifice typique du territoire, un puits normand.

15 Le Londel

Parking de l'église de Bracquetuit
4km - 1h00 - Difficulté :

Au fil du Londel, vous profiterez d'un paysage rural typique. Une visite à l'église de Bracquetuit vous replongera au rythme de la vie de nos anciens.

16 La Vallée du Hareng

Parking du Centre de Beaumont-le-Hareng
10,5km - 2h30 - Difficulté :

Tout au long de cette boucle, vous pourrez découvrir le charme de la vallée du Hareng. N'hésitez pas à clore votre cheminement par une visite aux Jardins de Bellevue où les plus incroyables collections de fleurs ou de plantes s'épanouissent.