

LA FORÊT D'EAUWY ET SES ALENTOURS

















20 circuits de randonnée à pied

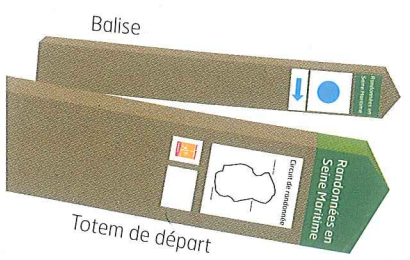
- 1 Les Hauts Champs - 4km - 1h00
Les Grandes Ventes
- 2 Le Goulet - 6,5km - 1h40
Les Grandes Ventes
- 3 La Fresnoye - 7,5 km - 2h00
Saint-Hellier
- 4 La Réformation - 4,5km - 1h00
Arduval
- 5 Le Châtelet - 10km - 2h30
Arduval
- 6 Les Six Frères - 8,5 km - 2h00
Arduval
- 7 Le Val Ygot - 10km - 2h30
Arduval
- 8 Le Cheval Rouge - 12km - 3h00
Pommeréval
- 9 La Heuze - 10km - 2h30
Bellencombre
- 10 Le Val Saint-Etienne - 6,5km - 1h40
Rosay
- 11 La Plaine du Réel - 4,5km - 1h00
Bosc-le-Hard
- 12 La Plaine de la Rue Vilaine - 4,5km -
1h00
Bosc-le-Hard
- 13 Le Bois de la Motte - 2,5km - 35 mn
Cottévard
- 14 La Plaine du Moulin - 5,5km - 1h15
Grigneuseville
- 15 Le Londel - 4km - 1h00
Bracquetuit
- 16 La Vallée du Hareng - 10,5km - 2h30
Beaumont-le-Hareng
- 17 Notre Dame de l'Épine - 4km - 1h00
La Crique
- 18 Le Mont Roty - 8km - 2h00
Cressy
- 19 Le Péret - 8km - 2h00
Cropus
- 20 Le Père Antoine - 10km - 2h30
Les Grandes Ventes

POUR TROUVER SON CHEMIN

Les drapeaux sur la carte indiquent les points de départ des circuits. Sur le terrain, à ces endroits, sont implantés des totems où figurent toutes les informations relatives à chaque circuit : numéro, couleur, nom, distance, tracé et les curiosités touristiques. Pour parcourir ces circuits, suivez les marques de peinture et les balises de jonction de couleur correspondante.

BAISAGE DES CIRCUITS

- | | | | | |
|---|---|---|---|--------------------|
|  |  |  |  | Bonne direction |
|  |  |  |  | Tourner à gauche |
|  |  |  |  | Tourner à droite |
|  |  |  |  | Mauvaise direction |



Balise

Totem de départ